





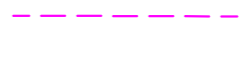






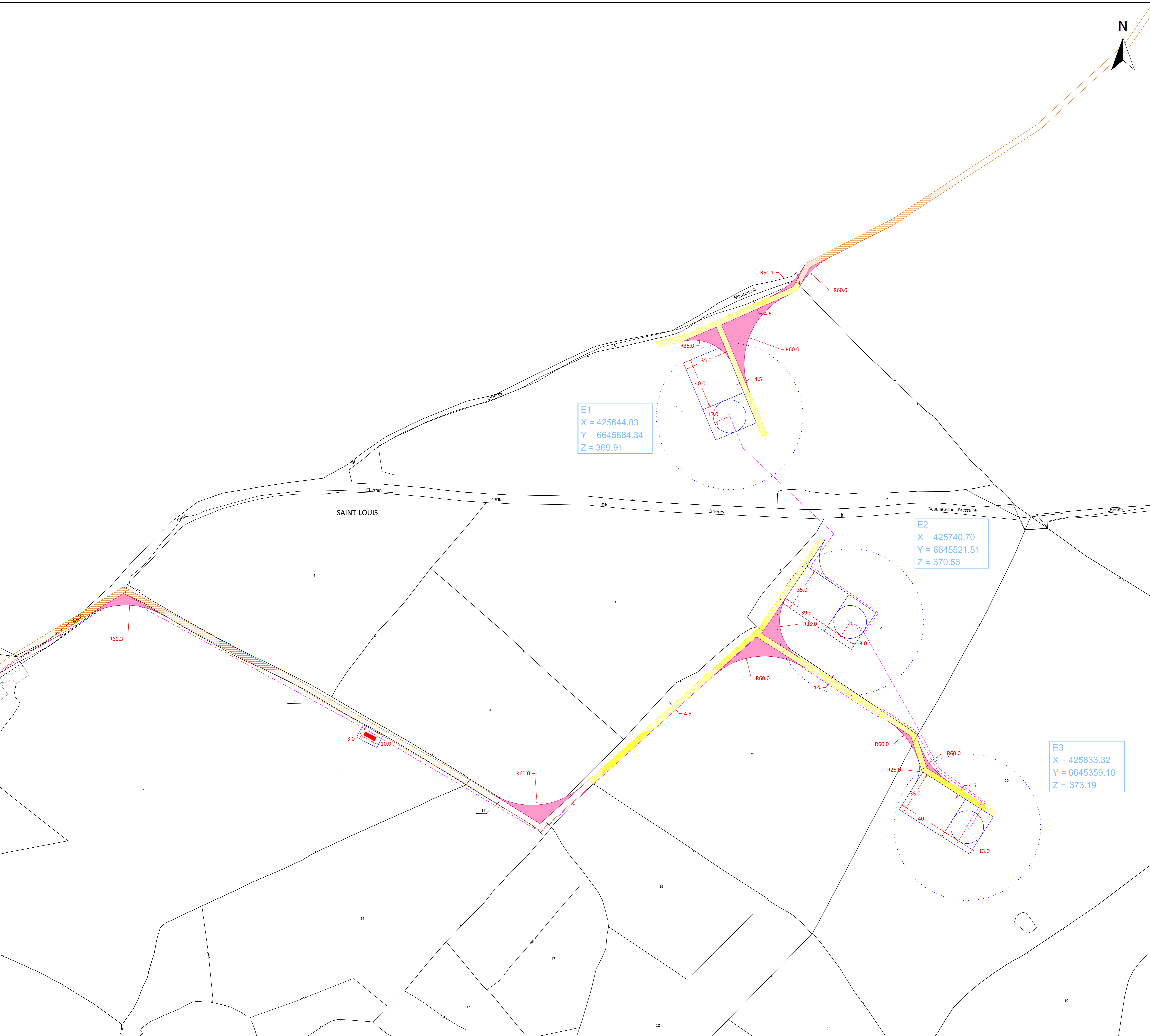
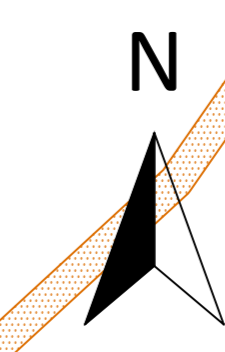
LÉGENDE

CADASTRE

-  Limite communale
-  Limite de parcelle
-  Bâti

PROJET

-  Éolienne
-  Surplomb
-  Plateforme et fondation
-  Raccordement inter-éolien
-  Poste de livraison
-  Chemin existant
-  Chemin à créer
-  Rayon de braquage provisoire



E1
X = 425644.83
Y = 6645684.34
Z = 369.91

E2
X = 425740.70
Y = 6645521.51
Z = 370.53

E3
X = 425833.32
Y = 6645359.16
Z = 373.19

-	-	-	-	-
-	-	-	-	-
-	-	-	-	-
-	-	-	-	-

01	Création	HK	JS	17/08/2021
VERSION	DESCRIPTION	DESSINÉ PAR	VÉRIFIÉ PAR	DATE

ÉCHELLE	1 / 1 000	FORMAT	AO
---------	-----------	--------	----

CODE PROJET	7909	SYSTÈME DE COORDONNÉES LAMBERT 93	
-------------	------	--------------------------------------	--

COMMUNE(S)	CIRIÈRES (79)
------------	---------------

PROJET	PARC ÉOLIEN DES PAQUERIES
--------	------------------------------

PLAN	PLAN DE MASSE
------	---------------

188 rue Maurice Béjart
CS 57392
34184 Montpellier
Tél : 04 67 40 74 00

